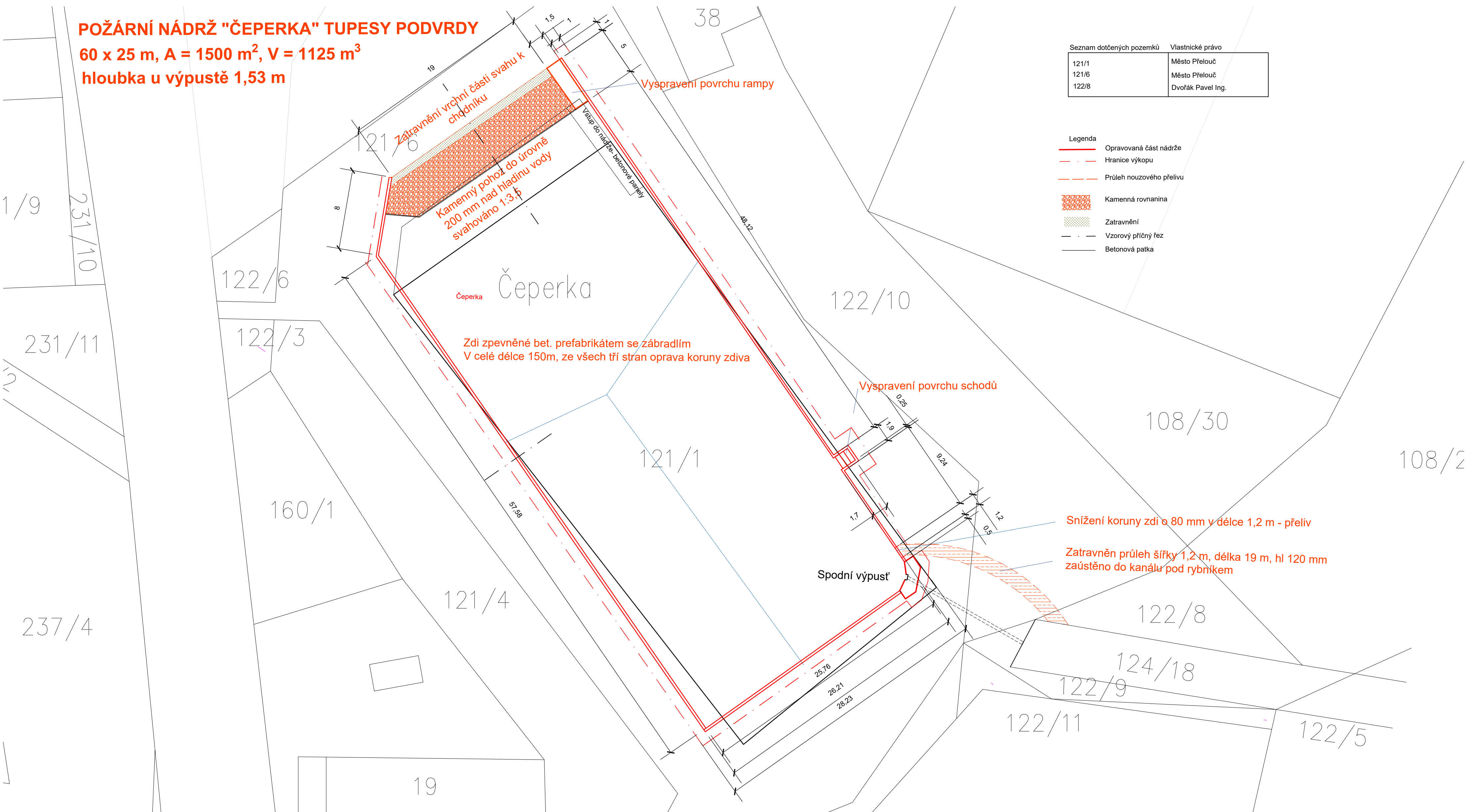





60 x 25 m, A = 1500 m<sup>2</sup>, V = 1125 m<sup>3</sup>  
hloubka u výpustě 1,53 m



Seznam dotčených pozemků	Vlastnické právo
121/1	Město Přelouč
121/6	Město Přelouč
122/8	Dvořák Pavel Ing.

Legenda	
	Opravená část nádrže
	Hranice výkopu
	Průleh nouzového přelivu
	Kamenná rovnanina
	Zatravnění
	Vzorový příčný řez
	Betonová patka

ODPOVĚDNÝ PROJEKTANT		KONTROLOVAL		VYPRACOVAL					
Ing. Lubomír Macek, CSc., MBA		Ing. Tomáš Pivnec		Ing. Jaroslav Blažek					
KRAJ: Pardubický		PÚ: Přelouč		SÚ: Přelouč					
				OÚ: Přelouč					
INVESTOR: Město Přelouč									
<div>NÁZEV PROJEKTU</div> <div>Tupesy, Podvrdy - požární nádrž - oprava obvodové zdi</div>						DATUM		01/2019	
						FORMÁT		A2	
						MĚŘÍTKO		1:250	
						STUPEŇ		DPS	
						ČÍS.ZAKÁZKY		SL4001800094	
						ARCHIVNÍ.ČÍS		SL4001800094	
<div>NÁZEV VÝKRESU</div> <div>Podrobná situace</div>						Č. MAP. LISTU		ČÍS.VÝKRESU	
								D.1.1	